

Comune di
Cerzeto

Provincia di

**Documento Unico
di
Programmazione**

2022 / 2024

INDICE GENERALE

GUIDA ALLA LETTURA.....	5
SEZIONE STRATEGICA.....	8
Quadro delle condizioni esterne all'ente.....	9
Lo scenario economico internazionale, italiano e regionale.....	9
La popolazione.....	13
Situazione socio-economica.....	19
Quadro delle condizioni interne all'ente.....	20
Evoluzione delle situazione finanziaria dell'ente.....	20
Analisi finanziaria generale.....	21
Evoluzione delle entrate (accertato).....	21
Evoluzione delle spese (impegnato).....	22
Partite di giro (accertato/impegnato).....	22
Analisi delle entrate.....	23
Entrate correnti (anno 2021).....	23
Evoluzione delle entrate correnti per abitante.....	25
Analisi della spesa - parte investimenti ed opere pubbliche.....	29
Impegni di parte capitale assunti nell'esercizio in corso e successivo.....	29
Analisi della spesa - parte corrente.....	34
Impegni di parte corrente assunti nell'esercizio in corso e successivo.....	34
Indebitamento.....	38
Risorse umane.....	38
Coerenza e compatibilità con il Rispetto dei vincoli di finanza pubblica.....	40
Organismi ed enti strumentali, società controllate e partecipate.....	42
SEZIONE OPERATIVA.....	43
Parte prima.....	44
Elenco dei programmi per missione.....	44
Descrizione delle missioni e dei programmi.....	44
Obiettivi finanziari per missione e programma.....	60
Parte corrente per missione e programma.....	60
Parte corrente per missione.....	64
Parte capitale per missione e programma.....	67
Parte capitale per missione.....	70
Parte seconda.....	73
Programmazione dei lavori pubblici.....	73
Quadro delle risorse disponibili.....	74
Programma triennale delle opere pubbliche.....	75
Piano delle alienazioni e valorizzazioni patrimoniali.....	76
Programmazione del fabbisogno di personale.....	77

INDICE DELLE TABELLE

Tabella 1: Popolazione residente.....	13
Tabella 2: Quadro generale della popolazione.....	15
Tabella 3: Composizione famiglie per numero componenti.....	15
Tabella 4: Popolazione residente per classi di età e circoscrizioni.....	16
Tabella 5: Popolazione residente per classi di età e sesso.....	17
Tabella 6: Evoluzione delle entrate.....	21
Tabella 7: Evoluzione delle spese.....	22
Tabella 8: Partite di giro.....	22
Tabella 9: Entrate correnti - Analisi titolo 1-2-3.....	23
Tabella 10: Evoluzione delle entrate correnti per abitante.....	25
Tabella 11: Impegni di parte capitale assunti nell'esercizio in corso e successivo.....	31
Tabella 12: Impegni di parte capitale - riepilogo per Missione.....	32
Tabella 13: Impegni di parte corrente assunti nell'esercizio in corso e successivo.....	36
Tabella 14: Impegni di parte corrente - riepilogo per missione.....	36
Tabella 15: Indebitamento.....	38
Tabella 16: Dipendenti in servizio.....	39
Tabella 17: Obiettivi Rispetto dei vincoli di finanza pubblica.....	40
Tabella 18: Organismi ed entri strumentati, società controllate e partecipate.....	42
Tabella 19: Parte corrente per missione e programma.....	63
Tabella 20: Parte corrente per missione.....	65
Tabella 21: Parte capitale per missione e programma.....	69
Tabella 22: Parte capitale per missione.....	71
Tabella 23: Quadro delle risorse disponibili.....	74
Tabella 24: Programma triennale delle opere pubbliche.....	75
Tabella 25: Piano delle alienazioni.....	76

Tabella 26: Programmazione del fabbisogno di personale.....78

GUIDA ALLA LETTURA

Il decreto legislativo 23 giugno 2011 n. 118 *“Disposizioni in materia di armonizzazione dei sistemi contabili e degli schemi di bilancio delle Regioni, degli enti locali e dei loro organismi”* ha introdotto il principio applicato della programmazione che disciplina processi, strumenti e contenuti della programmazione dei sistemi contabili delle Regioni, degli Enti Locali e dei loro organismi.

Per quanto riguarda gli strumenti della programmazione, la Relazione previsionale e programmatica prevista dall'art. 170 del TUEL (Testo unico degli Enti locali) è sostituita, quale allegato al bilancio di previsione, dal DUP: il Documento unico di programmazione *“strumento che permette l'attività di guida strategica ed operativa degli enti locali e consente di fronteggiare in modo permanente, sistemico e unitario le discontinuità ambientali e organizzative”*.

Il DUP è articolato in due sezioni: la sezione strategica (SeS) e la sezione operativa (SeO).

- **La sezione strategica (SeS)**

La SeS sviluppa e concretizza le linee programmatiche di mandato approvate con deliberazione del Consiglio Comunale, con un orizzonte temporale pari al mandato amministrativo.

Individua gli indirizzi strategici dell'Ente, ossia le principali scelte che caratterizzano il programma dell'Amministrazione, da realizzare nel corso del mandato amministrativo, in coerenza con il quadro normativo di riferimento, nonché con le linee di indirizzo della programmazione regionale, compatibilmente con i vincoli di finanza pubblica.

Tra i contenuti della sezione, si sottolineano in particolare i seguenti ambiti:

analisi delle condizioni esterne: considera il contesto economico internazionale e nazionale, gli indirizzi contenuti nei documenti di programmazione comunitari, nazionali e regionali, nonché le condizioni e prospettive socio-economiche del territorio dell'Ente;

analisi delle condizioni interne: evoluzione della situazione finanziaria ed economico-patrimoniale dell'ente, analisi degli impegni già assunti e investimenti in corso di realizzazione, quadro delle risorse umane disponibili, organizzazione e modalità di gestione dei servizi, situazione economica e finanziaria degli organismi partecipati.

Nel primo anno del mandato amministrativo sono definiti gli obiettivi strategici da perseguire entro la fine del mandato, per ogni missione di bilancio:

1. Servizi istituzionali, generali e di gestione
2. Giustizia
3. Ordine pubblico e sicurezza

4. Istruzione e diritto allo studio
5. Tutela e valorizzazione dei beni e attività culturali
6. Politiche giovanili, sport e tempo libero
7. Turismo
8. Assetto del territorio ed edilizia abitativa
9. Sviluppo sostenibile e tutela del territorio e dell'ambiente
10. Trasporti e diritto alla mobilità
11. Soccorso civile
12. Diritti sociali, politiche sociali e famiglia
13. Tutela della salute
14. Sviluppo economico e competitività
15. Politiche per il lavoro e la formazione professionale
16. Agricoltura, politiche agroalimentari e pesca
17. Energia e diversificazione delle fonti energetiche
18. Relazioni con le altre autonomie territoriali e locali
19. Relazioni internazionali
20. Fondi e accantonamenti
21. Debito pubblico
22. Anticipazioni finanziarie

Infine, nella SeS sono indicati gli strumenti attraverso i quali l'Ente intende rendicontare il proprio operato nel corso del mandato in maniera sistematica e trasparente, per informare i cittadini del livello di realizzazione dei programmi, di raggiungimento degli obiettivi e delle collegate aree di responsabilità politica o amministrativa.

- **La sezione operativa (SeO)**

La SeO contiene la programmazione operativa dell'ente con un orizzonte temporale corrispondente al bilancio di previsione ed è strutturata in due parti.

Parte prima: contiene per ogni singola missione e coerentemente agli indirizzi strategici contenuti nella SeS, i programmi operativi che l'ente intende realizzare nel triennio, sia con riferimento all'Ente che al gruppo amministrazione pubblica. Si ricorda che i programmi non possono essere liberamente scelti dall'Ente, bensì devono corrispondere tassativamente all'elenco contenuto nello schema di bilancio di previsione.

Per ogni programma sono individuati gli obiettivi operativi annuali da raggiungere nel corso del triennio, che discendono dagli obiettivi strategici indicati nella precedente Sezione Strategica.

Parte Seconda: contiene la programmazione in materia di personale, lavori pubblici e patrimonio. In questa parte sono collocati:

la programmazione del fabbisogno di personale al fine di soddisfare le esigenze di funzionalità e di ottimizzazione delle risorse per il miglior funzionamento dei servizi, compatibilmente con le disponibilità finanziarie e i vincoli di finanza pubblica;

il programma delle opere pubbliche;

il piano delle alienazioni e valorizzazioni immobiliari.

SEZIONE STRATEGICA

Quadro delle condizioni esterne all'ente

Lo scenario economico internazionale, italiano e regionale

Tra gli elementi citati dal principio applicato della programmazione, a supporto dell'analisi del contesto in cui si colloca la pianificazione comunale, sono citate le condizioni esterne. Si ritiene pertanto opportuno tracciare, seppur sinteticamente, lo scenario economico internazionale, italiano e regionale, nonché riportare le linee principali di pianificazione regionale per il prossimo triennio.

L'individuazione degli obiettivi strategici consegue a un processo conoscitivo di analisi strategica delle condizioni esterne ed interne all'ente, sia in termini attuali che prospettici e alla definizione di indirizzi generali di natura strategica.

Con riferimento alle condizioni esterne, l'analisi strategica ha l'obiettivo di approfondire i seguenti profili:

- gli obiettivi individuati dal Governo per il periodo considerato anche alla luce degli indirizzi e delle scelte contenute nei documenti di programmazione comunitari e nazionali;
- la valutazione corrente e prospettica della situazione socio-economica del territorio di riferimento e della domanda di servizi pubblici locali anche in considerazione dei risultati e delle prospettive future di sviluppo socio-economico;
- i parametri economici essenziali utilizzati per identificare, a legislazione vigente, l'evoluzione dei flussi finanziari ed economici dell'ente e dei propri enti strumentali, segnalando le differenze rispetto ai parametri considerati nella Decisione di Economia e Finanza (DEF).

Lo scenario macroeconomico internazionale mostra una ripresa graduale e differenziata tra le aree geografiche, frenata dalle difficoltà delle economie emergenti. In particolare, la crescita è proseguita nei "paesi avanzati" mostrando per gli altri un indebolimento.

Le previsioni di crescita sono state riviste al ribasso dagli organismi internazionali, anche se negli ultimi mesi sembra essersi arrestato il rallentamento dell'economia cinese.

Nell'area Euro il prodotto è tornato a crescere e gli indicatori congiunturali più recenti prefigurano una prosecuzione della ripresa, seppur a ritmi moderati. Permangono, tuttavia, una debole domanda interna e una elevata disoccupazione, a cui si aggiungono i timori di una minore domanda proveniente dai paesi emergenti.

Per quanto riguarda l'economia italiana, la fase recessiva sta lentamente lasciando il posto ad una fase di stabilizzazione, anche se la congiuntura rimane debole nel confronto con il resto

dell'area dell'euro e l'evoluzione nei prossimo futuro rimane incerta.

Le più recenti valutazioni degli imprenditori indicano un'attenuazione del pessimismo circa l'evoluzione del quadro economico generale. Il miglioramento della fase ciclica riflette la ripresa delle esportazioni, cui si associano segnali più favorevoli per l'attività di investimento.

La spesa delle famiglie è ancora frenata dalla debolezza del reddito disponibile e dalle difficili condizioni del mercato del lavoro.

I seguenti grafici riportano lo scenario economico nazionale e regionale nel quale il nostro Ente si colloca, evidenziando la distribuzione del PIL.

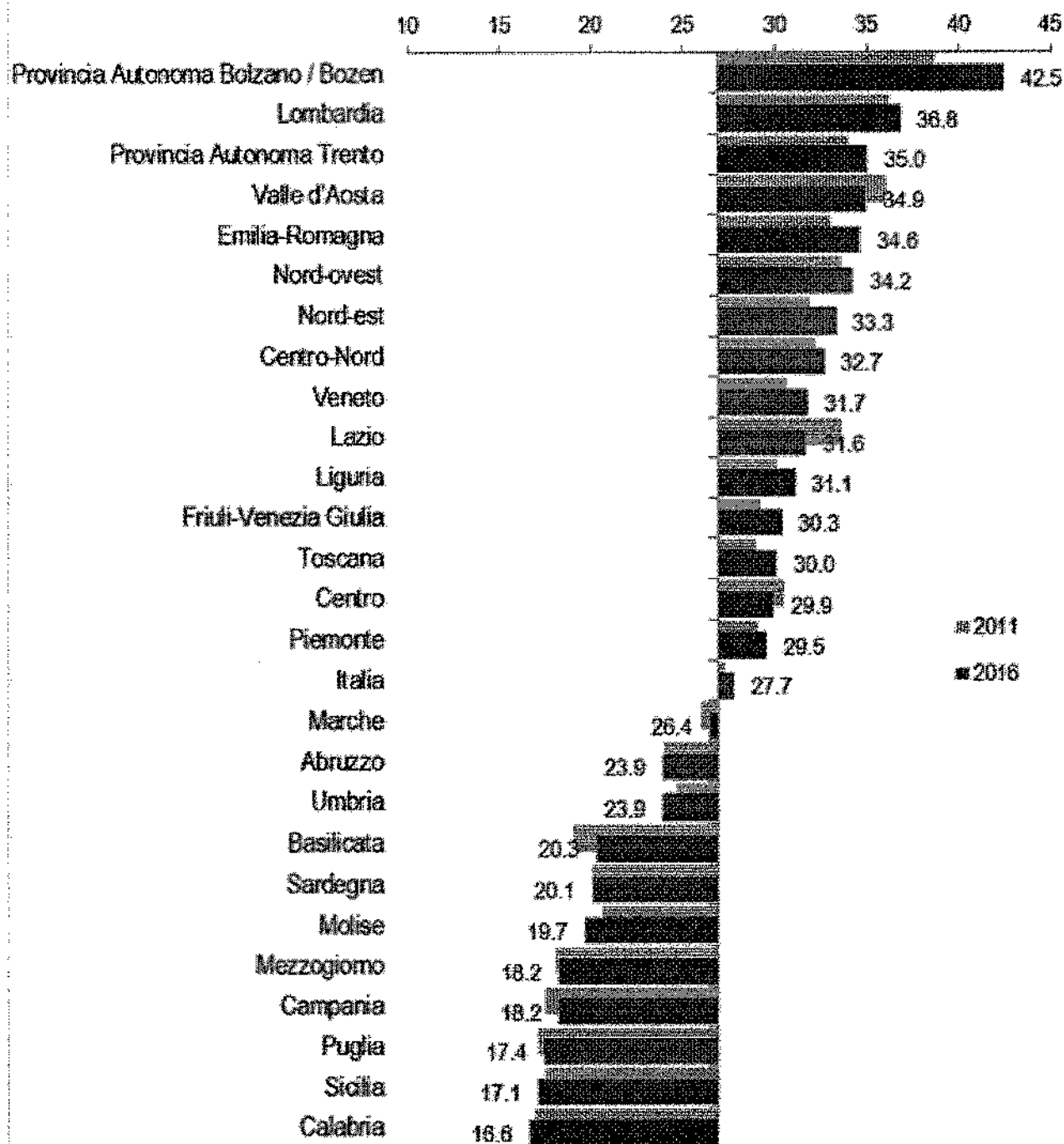


Diagramma 1: Prodotto interno lordo a prezzi corrente per abitante in migliaia di euro (fonte Istat : Conti regionali 2016)

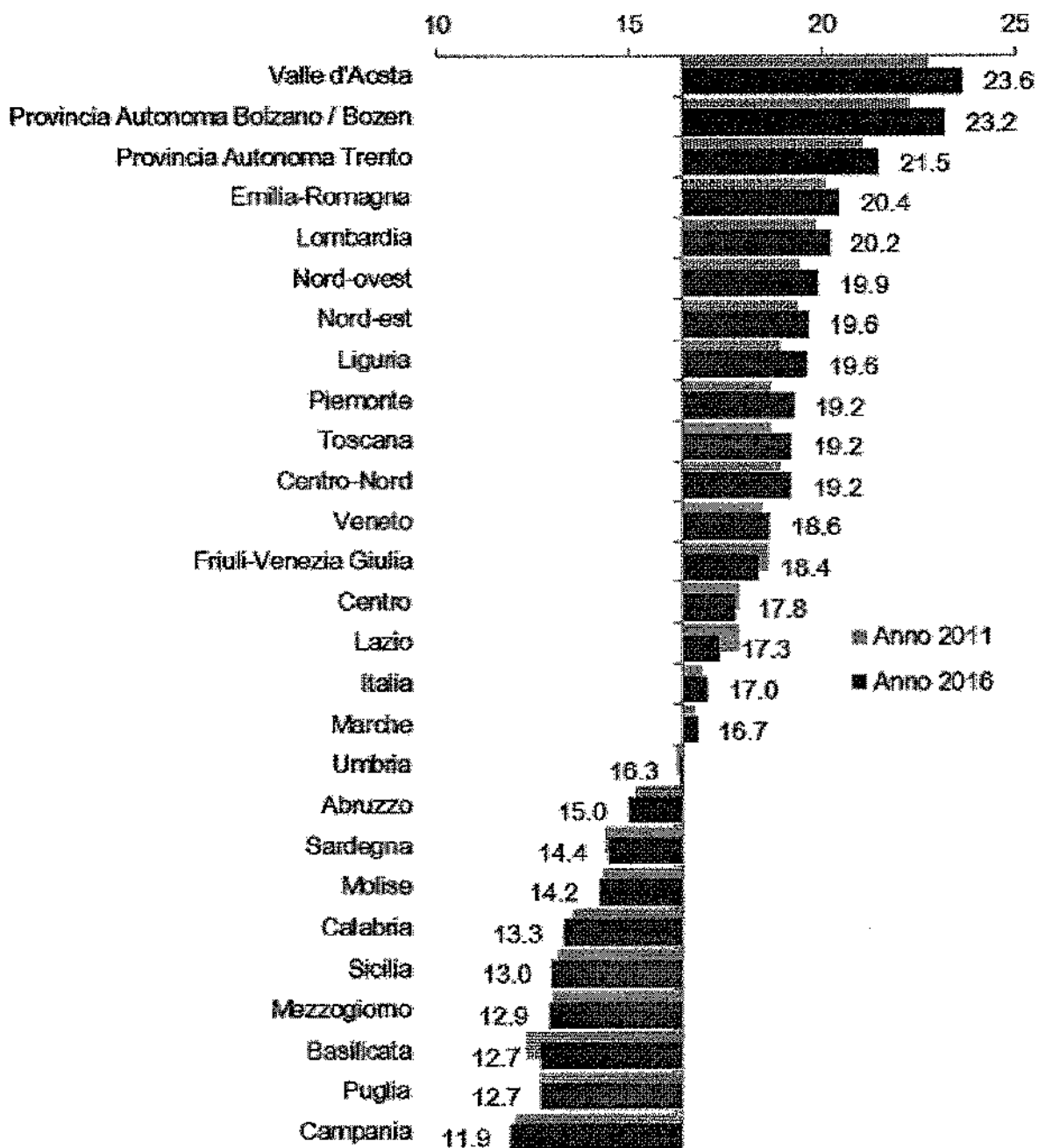


Diagramma 2: Spesa per consumi finali delle famiglie a prezzi corrente per abitante in migliaia di euro (fonte Istat : Conti regionali 2016)

La popolazione

La popolazione totale residente nell'ambito territoriale dell'Ente secondo i dati dell'ultimo censimento ammonta a n. 0 ed alla data del 31/12/2020, secondo i dati anagrafici, ammonta a n. 0.

Con i grafici seguenti si rappresenta l'andamento negli anni della popolazione residente:

Anni	Numero residenti
2000	0
2001	0
2002	0
2003	0
2004	0
2005	0
2006	0
2007	0
2008	0
2009	0
2010	0
2011	0
2012	0
2013	0
2014	0
2015	0
2016	0
2017	0
2018	0
2019	0
2020	0

Tabella 1: Popolazione residente

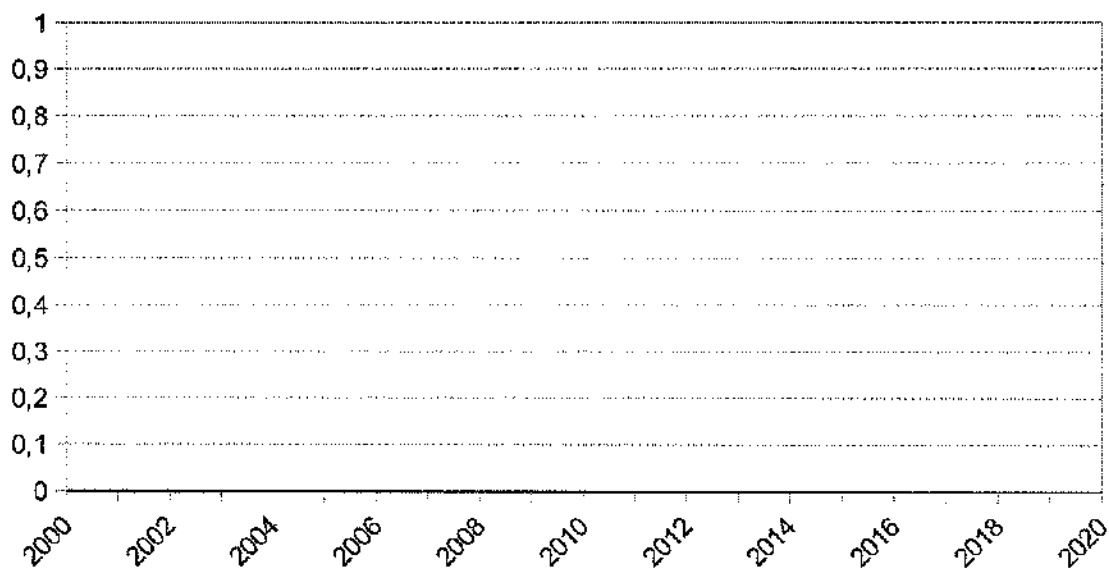


Diagramma 3: Andamento della popolazione residente

Il quadro generale della popolazione ad oggi è descritto nella tabella seguente, evidenziando anche l'incidenza nelle diverse fasce d'età e il flusso migratorio che si è verificato durante l'anno.

Popolazione legate al censimento 2011	0
Popolazione al 01/01/2020	0
Di cui:	
Maschi	0
Femmine	0
Nati nell'anno	0
Deceduti nell'anno	0
Saldo naturale	0
Immigrati nell'anno	0
Emigrati nell'anno	0
Saldo migratorio	0
Popolazione residente al 31/12/2020	0
Di cui:	
Maschi	0
Femmine	0
Nuclei familiari	0
Comunità/Convivenze	0
In età prescolare (0 / 5 anni)	0
In età scuola dell'obbligo (6 / 14 anni)	0

In forza lavoro (15/ 29 anni)	0
In età adulta (30 / 64 anni)	0
In età senile (oltre 65 anni)	0

Tabella 2: Quadro generale della popolazione

La composizione delle famiglie per numero di componenti è la seguente:

Nr Componenti	Nr Famiglie	Composizione %
1	0	0,00%
2	0	0,00%
3	0	0,00%
4	0	0,00%
5 e più	0	0,00%
TOTALE	0	

Tabella 3: Composizione famiglie per numero componenti

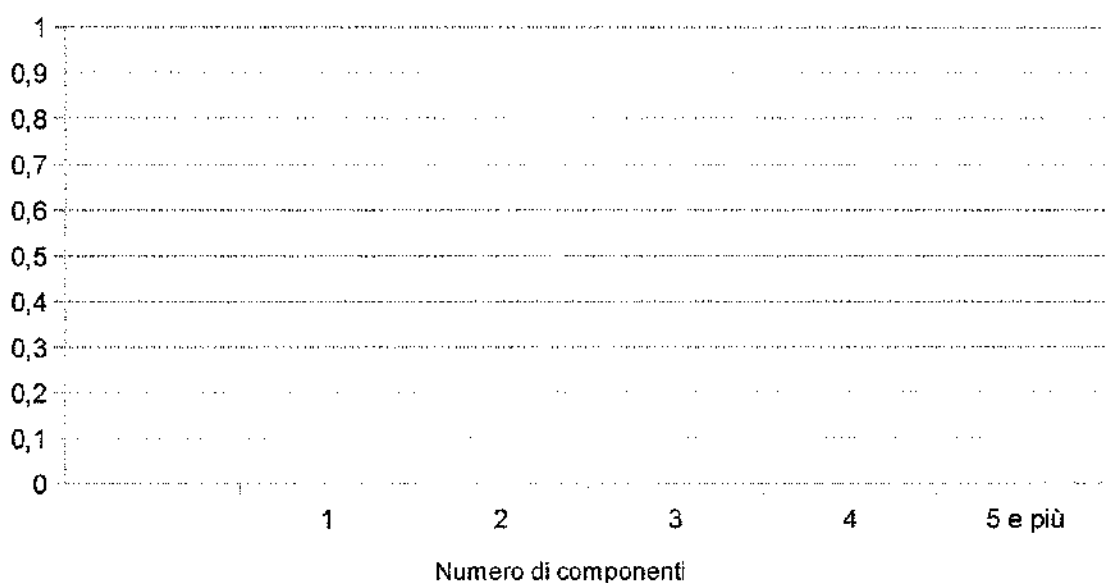


Diagramma 4: Famiglie residenti suddivise per numero di componenti

Popolazione residente al 31/12/2020 iscritta all'anagrafe del Comune di Cerzeto suddivisa per classi di età e circoscrizioni:

Classe di età	Circoscrizioni				Totale
	Città storica	Ovest	Sud	Nordest	
-1 anno	0	0	0	0	0
1-4	0	0	0	0	0
5-9	0	0	0	0	0
10-14	0	0	0	0	0
15-19	0	0	0	0	0
20-24	0	0	0	0	0
25-29	0	0	0	0	0
30-34	0	0	0	0	0
35-39	0	0	0	0	0
40-44	0	0	0	0	0
45-49	0	0	0	0	0
50-54	0	0	0	0	0
55-59	0	0	0	0	0
60-64	0	0	0	0	0
65-69	0	0	0	0	0
70-74	0	0	0	0	0
75-79	0	0	0	0	0
80-84	0	0	0	0	0
85 e +	0	0	0	0	0
Totale	0	0	0	0	0
Età media	0	0	0	0	0

Tabella 4: Popolazione residente per classi di età e circoscrizioni

Popolazione residente al 31/12/2020 iscritta all'anagrafe del Comune di Cerzeto suddivisa per classi di età e sesso:

Classi di età	Maschi	Femmine	Totale	% Maschi	% Femmine
< anno	0	0	0	0,00%	0,00%
1-4	0	0	0	0,00%	0,00%
5 -9	0	0	0	0,00%	0,00%
10-14	0	0	0	0,00%	0,00%
15-19	0	0	0	0,00%	0,00%
20-24	0	0	0	0,00%	0,00%
25-29	0	0	0	0,00%	0,00%
30-34	0	0	0	0,00%	0,00%
35-39	0	0	0	0,00%	0,00%
40-44	0	0	0	0,00%	0,00%
45-49	0	0	0	0,00%	0,00%
50-54	0	0	0	0,00%	0,00%
55-59	0	0	0	0,00%	0,00%
60-64	0	0	0	0,00%	0,00%
65-69	0	0	0	0,00%	0,00%
70-74	0	0	0	0,00%	0,00%
75-79	0	0	0	0,00%	0,00%
80-84	0	0	0	0,00%	0,00%
85 >	0	0	0	0,00%	0,00%
TOTALE	0	0	0	0,00%	0,00%

Tabella 5: Popolazione residente per classi di età e sesso

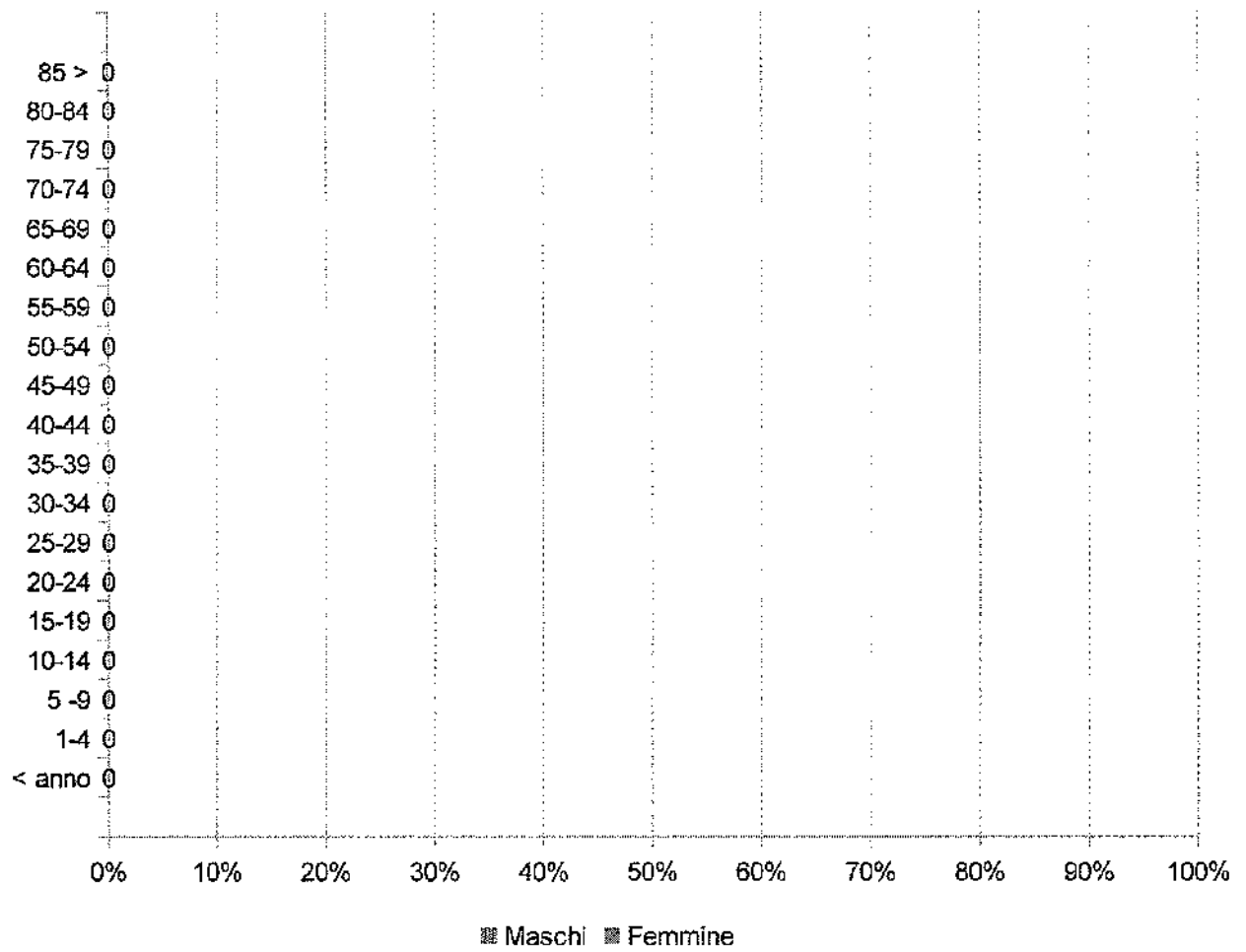


Diagramma 5: Popolazione residente per classi di età e sesso

Situazione socio-economica

Le condizioni e prospettive socio-economiche diventano particolarmente significative quando vengono lette in chiave di "benessere equo sostenibile della città" per misurare e confrontare vari indicatori di benessere urbano equo e sostenibile.

La natura multidimensionale del benessere richiede il coinvolgimento degli attori sociali ed economici e della comunità scientifica nella scelta delle dimensioni del benessere e delle correlate misure. La legittimazione del sistema degli indicatori, attraverso il processo di coinvolgimento degli attori sociali, costituisce un elemento essenziale per l'identificazione di possibili priorità per l'azione politica.

Questo approccio si basa sulla considerazione che la misurazione del benessere di una società ha due componenti: la prima, prettamente politica, riguarda i contenuti del concetto di benessere; la seconda, di carattere tecnico-statistico, concerne la misura dei concetti ritenuti rilevanti.

I parametri sui quali valutare il progresso di una società non devono essere solo di carattere economico, ma anche sociale e ambientale, corredati da misure di diseguaglianza e sostenibilità. Esistono progetti in ambito nazionale che hanno preso in considerazione vari domini e numerosi indicatori che coprono i seguenti ambiti:

- Salute
- Istruzione e formazione
- Lavoro e conciliazione dei tempi di vita
- Benessere economico
- Relazioni sociali
- Politica e istituzioni
- Sicurezza
- Benessere soggettivo
- Paesaggio e patrimonio culturale
- Ambiente
- Ricerca e innovazione
- Qualità dei servizi